










**Situationsplan, Freiflächen und Infrastruktur für Anlässe in der Altstadt Unterseen**

-  Sperrflächen
-  Sperrflächen mit 50cm Abstand zu Baumkronen
-  Sperrfläche 100cm um Baumstamm
-  Fläche mit eingeschränkter Nutzung (Höhe, Feuer)
-  Elektrotabelleau
-  Wasseranschluss
-  Abwasseranschluss
-  Feste Signalisation (Taximeter, Bushaltestelle)
-  Feuerwehr/ Sanität mind. 3.5m Breit

Masstab 1:300  
04.05.2018

